

## Grade 4 MECY Ukrainian Blackline Masters

- 411a Позначаємо—основні напрями
- 411b Мапа Канади
- 411c Позначаємо на мапі
- 411d Канадійські провінції і столиці
- 411e Позначаємо на мапі—канадійські провінції і столиці—ключ
- 412b Географічні регіони Канади—характеристика
- 412c Географічні регіони Канади—риси
- 412d Географічні регіони Канади—ключ
- 412e Географічні регіони Канади—мапа
- 412g Географічні регіони Канади—таблиця
- 412h Географічні регіони Канади—презентація
- 421a Символи, пам'ятники і важливі дати—схема
- 421b Символи, пам'ятники і важливі дати—дослідження
- 421c Символи, пам'ятники і важливі дати—словник
- 421d Символи, пам'ятники і важливі дати—мапа
- 422b Канадійське громадянство
- 423a Громадське і особисте майно—слова
- 423c Громадська і особиста власність—ведемо запис
- 423d Громадська і особиста власність—повага
- 425b Уряд
- 425d Уряд—таблиця
- 425e Рівні уряду
- 425f Уряд—послуги
- 425g Послуги, які надає уряд
- 425h Уряд—слова
- 425i Уряд—таблиця щоденних потреб
- 426a Обрані лідери—колись і тепер
- 431a Географічні риси і природні ресурси—слова
- 431b Географічні риси і природні ресурси—слова
- 431c Географічні риси і природні ресурси—мапа Манітоби
- 432a Довкілля і сталий розвиток
- 433a Культурні громади в Манітобі—події
- 440a Історія Манітоби: розмірковуємо
- 441b Життя і поселення у минулому—перші люди
- 441d Життя і поселення у минулому—мапа Манітоби
- 441e Перші поселення—укріплення
- 441f Життя і поселення у минулому—діаграма
- 444b Зміни у способі життя—таблиця
- 444c Зміни у способі життя—технології
- 451a Фізичні риси і природні ресурси—словник
- 454a Спосіб життя на півночі—інукшук
- 454c Спосіб життя на півночі
- 454d Спосіб життя на півночі—колись і тепер
- 454e Спосіб життя на півночі—технології

## Позначаємо—основні напрями

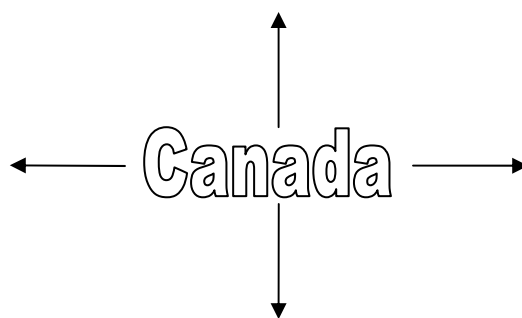
Вкажіть під стрілками основні напрями (північ, південь, захід, схід).  
Вкажіть країни, континенти і водні ресурси у кожному з напрямів у Канаді.

північ

схід

захід

південь



Мексика

Австралія

Японія

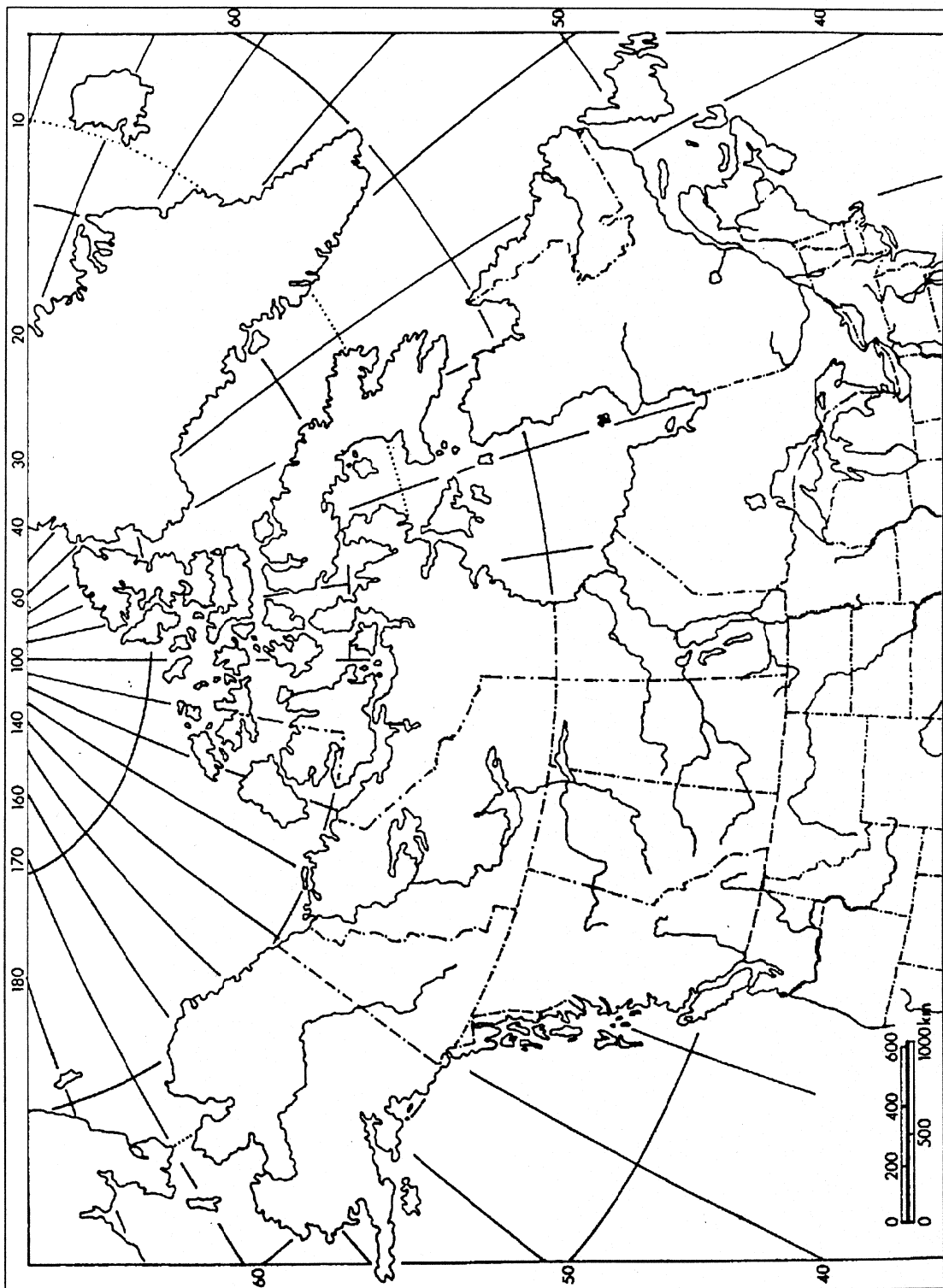
Гренландія

Тихий океан

Атлантичний  
океанЛьодовитий  
океан

Мексиканська затока

# Мапа Канади



На мапі Канади знайдіть і замалюйте наступне:

1. 10 провінцій: Британська Колумбія, Альберта, Саскачеван, Манітоба, Онтаріо, Квебек, Нью Брансвік, Нова Шотландія, Острів Принца Едуарда, Нью Фаундленд і Лабрадор.
2. 3 території: Юкон, Північно-Західні Території, Нунавут.
3. Столицю Канади: Оттава
4. Столиці кожної з провінцій і територій: Вікторія, Едмонтон, Реджайна, Вінніпег, Торонто, Квебек, Фредеріктон, Шарлоттаун, Галіфакс, Сент Джон, Вайтгорс, Еллоунайф, Ікалуїт.
5. 3 океани, які межують: Льодовитий, Тихий, Атлантичний.
6. Країни, які межують: Сполучені Штати Америки
7. Основні озера і водоймища: озера: Грейт Беа, Грейт Слейв, Вінніпег, Манітоба, Великі Озера та Гудзонова затока, морський прохід Ст. Лоуренс, море Лабрадор.

## Канадійські провінції і столиці

4.1.1  
d

Провінція / Територія	Столиця
Британська Колумбія	
Альберта	
Саскачеван	
Манітоба	
Онтаріо	
Квебек	
Нью Фаундленд і Лабрадор	
Нова Шотландія	
Нью Брансвік	
Острів Принца Едуарда	
Нунавут	
Юкон	
Північно-Західні території	
Канада	

Вінніпег	Вікторія	Ікалуїт	Едмонтон	Єллоунайф
Реджайна	Фредеріктон	Оттава	Вайтгорс	Торонто
Сент Джон	Галіфакс	Шарлоттаун	Квебек	

## Позначаємо на мапі—канадійські провінції і столиці—ключ

Британська Колумбія	Вікторія
Альберта	Едмонтон
Саскачеван	Реджайна
Манітоба	Вінніпег
Онтаріо	Торонто
Квебек	Квебек
Нью Фаундленд і Лабрадор	Сент Джон
Нова Шотландія	Галіфакс
Нью Брансвік	Фредеріктон
Острів Принца Едуарда	Шарлоттаун
Нунавут	Ікалуїт
Юкон	Вайтгорс
Північно-Західні Території	Еллоунайф
Канада	Оттава

## Географічні регіони Канади—характеристика

4.1.2  
б

<b>Юкон</b>	<b>Північно-Західні Території</b>	<b>Нунавут</b>
<b>Британська Колумбія</b>	<b>Альберта</b>	<b>Саскачеван</b>
<b>Онтаріо</b>	<b>Квебек</b>	<b>Нью Брансвік</b>
<b>Острів Принца Едуарда</b>	<b>Нова Шотландія</b>	<b>Нью Фаундленд і Лабрадор</b>

Подумайте про основні фізичні риси кожної з провінцій.

<b>Північ</b>		
<b>Паркленд</b>	<b>Інтерлейк</b>	<b>схід</b>
<b>південний захід</b>	<b>центр</b>	

Подумайте про основні фізичні риси Манітоби. .




<b>Канадійський Шілд</b>	<b>Низини — Ст. Лоуренс- Великі Озера</b>
<b>Західні Кордільєри</b>	<b>Арктичний регіон</b>
<b>Атлантичний регіон</b>	<b>Прерії</b>

Болота	Помірний клімат	Озера і долини
Ліси	Нерівна поверхня	Ділові центри міст
Передгір'я	Острови Рокі	Система водних шляхів
Ліс	Вічна мерзлота	Нерівна берегова лінія
Незначне грунтоутворення	Суха тундра	Рівна поверхня землі
Пасовища	Родюча земля	Широкі річкові низини
Схили	Ліс	Моря і океани
Глибокі струмки	Гори	Густозаселені місця
Гори Апалачі		Багато маленьких озер і річок
Швидкі струмки		Поля під зерновими і тваринницькі ферми
Камені, яким два мільярди років		Широкі і повільніші річки

<p><b>Канадійський Шілд</b></p> <ul style="list-style-type: none"> <li><input type="checkbox"/> Каміння, якому два мільярди років</li> <li><input type="checkbox"/> Нерівна поверхня</li> <li><input type="checkbox"/> Мало землі</li> <li><input type="checkbox"/> Багато маленьких озер і річок</li> <li><input type="checkbox"/> Ліс</li> </ul>	<p><b><u>Низини — Ст. Лоуренс-Великі Озера</u></b></p> <ul style="list-style-type: none"> <li><input type="checkbox"/> Родюча земля</li> <li><input type="checkbox"/> Ділові центри міст</li> <li><input type="checkbox"/> Система водних шляхів</li> <li><input type="checkbox"/> Багато людей проживає на цій території</li> <li><input type="checkbox"/> Помірний клімат</li> </ul>
<p><b>Західні Кордільєри</b></p> <ul style="list-style-type: none"> <li><input type="checkbox"/> Гірський ряд</li> <li><input type="checkbox"/> Глибокі струмки</li> <li><input type="checkbox"/> Озера і долини</li> <li><input type="checkbox"/> Передгір'я</li> <li><input type="checkbox"/> Швидкі струмки</li> </ul>	<p><b>Арктичний регіон</b></p> <ul style="list-style-type: none"> <li><input type="checkbox"/> Бідна тундра</li> <li><input type="checkbox"/> Озера з камінням</li> <li><input type="checkbox"/> Вічна мерзлота</li> <li><input type="checkbox"/> Ліс</li> <li><input type="checkbox"/> Озерні болота</li> </ul>
<p><b>Атлантичний регіон</b></p> <ul style="list-style-type: none"> <li><input type="checkbox"/> Гори Апалачі</li> <li><input type="checkbox"/> Нерівні берегові лінії</li> <li><input type="checkbox"/> Схили</li> <li><input type="checkbox"/> Море і океан</li> <li><input type="checkbox"/> Ліси</li> </ul>	<p><b>Прерії</b></p> <ul style="list-style-type: none"> <li><input type="checkbox"/> Рівна земля</li> <li><input type="checkbox"/> Пасовища</li> <li><input type="checkbox"/> Поля з зерновими і тваринницькі ферми</li> <li><input type="checkbox"/> Широкі, повільні річки</li> <li><input type="checkbox"/> Широкі долини біля річок</li> </ul>

Географічні регіони Канади—мапа



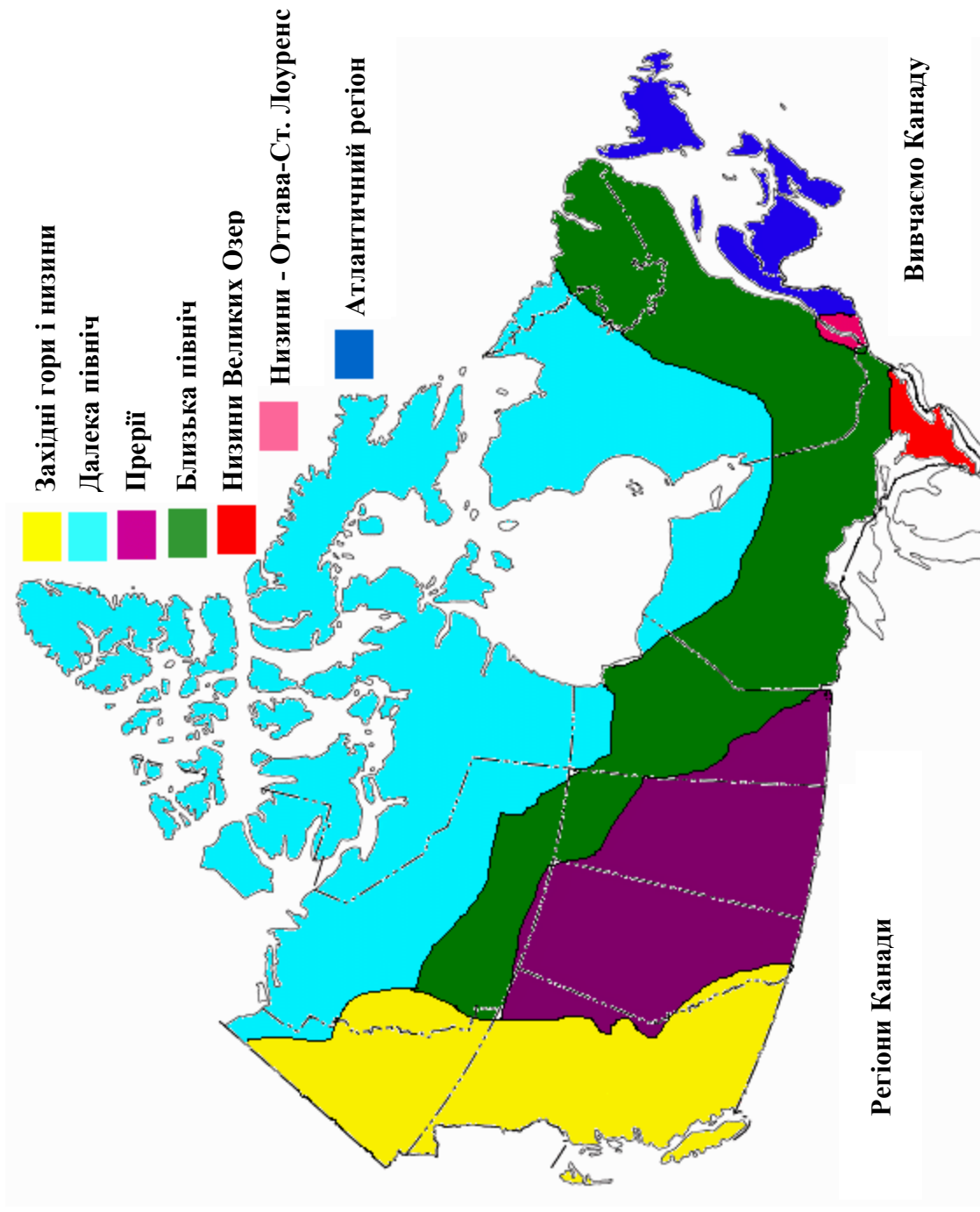
## Географічні регіони Канади—таблиця

4.1.2  
9

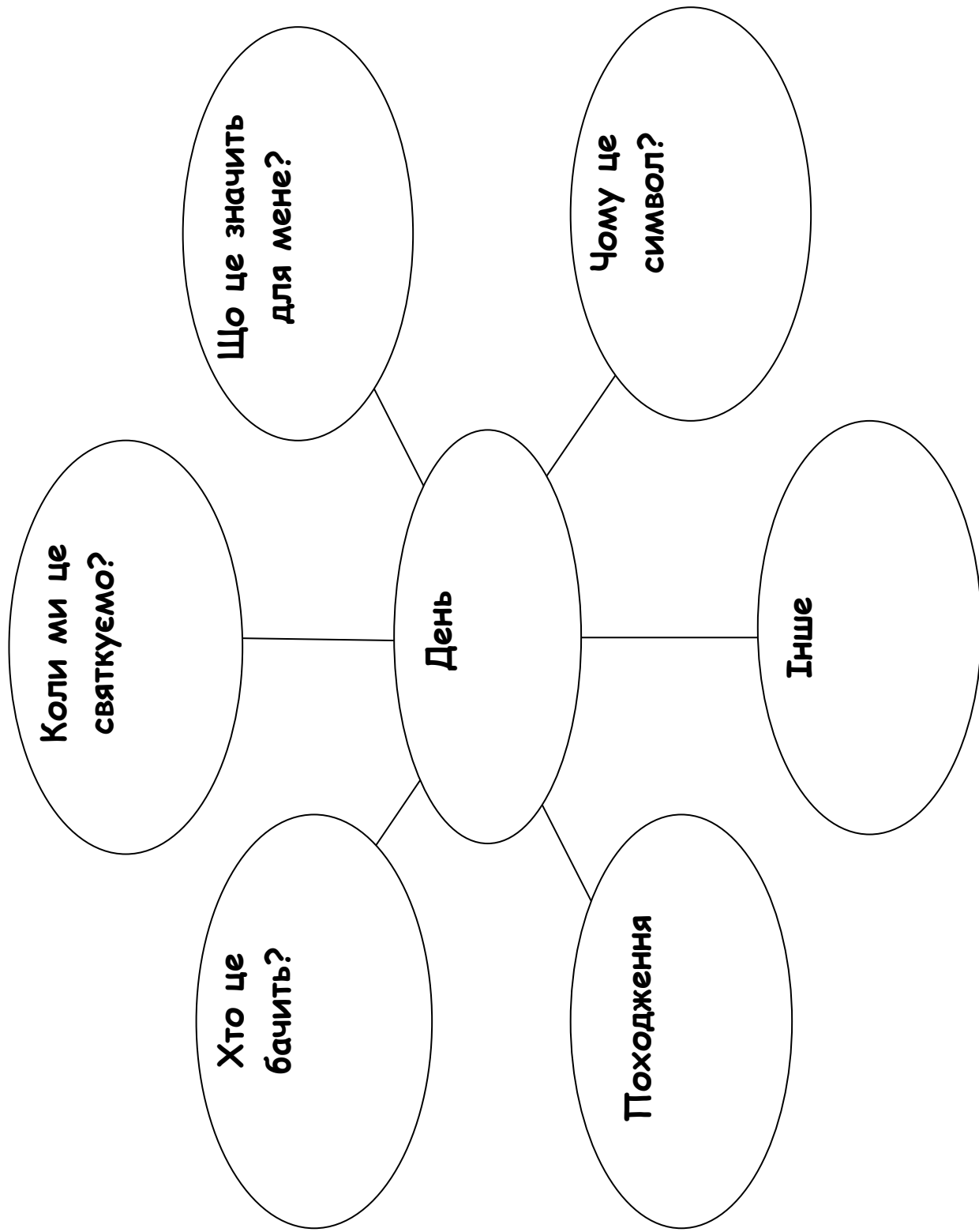
Регіон	Характеристика/словник	Малюнок/приклади
Канадійський Шілд		
Західні Кордільєри		
Ст. Лоуренс- Великі Озера Лоулендс		
Арктичний регіон		
Прерії		
Атлантичний регіон		

# Географічні регіони Канади—презентація

4.1.2  
h



## Символи, пам'ятники і важливі дати—схема



## Символи, пам'ятники і важливі дати—дослідження

Провінція \_\_\_\_\_ Столиця \_\_\_\_\_

Прапор

Пам'ятник

Ім'я особи \_\_\_\_\_

Пташка

Назва \_\_\_\_\_

Дерево \_\_\_\_\_ Тварина \_\_\_\_\_

Камінь \_\_\_\_\_ Тканина \_\_\_\_\_

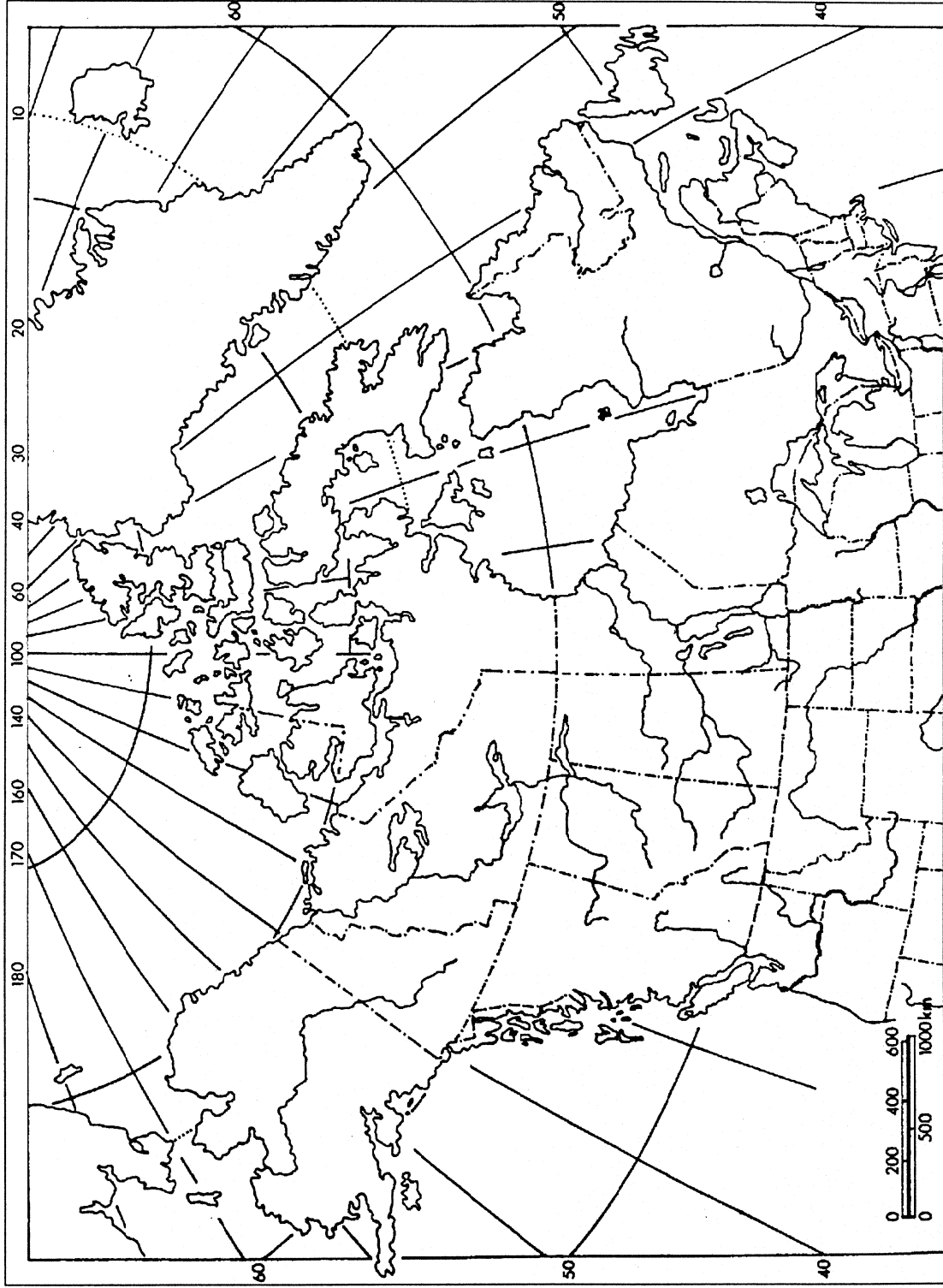
Квітка/рослина \_\_\_\_\_ Інше \_\_\_\_\_

\_\_\_\_\_



Бобер	Національний герб
Блуноуз	Національний День Жалоби
Боксинг Дей	Національний прапор
День Канади	Національні пам'ятники
Лось	Новий Рік
День Співдружності	Будинок Парламенту
День Прапора	Полярний ведмідь
Галовін	День Пам'яті
Інукшук	День Подяки
День Праці	День Вікторії
День Манітоби	
Кленовий листок	
Національний День Корінного Населення	
Національний гімн	

# Символи, пам'ятники і важливі дати—мапа



Поставте позначку в скринці, яка відображає вашу належність як громадянина Канади

## Належність

- корінне населення
- франкофони
- новоприбулі
- з сім'ї, яка декілька поколінь проживає в Канаді

## Учасники

- учні/студенти
- батьки/один з батьків
- корінне населення
- франкофони
- новоприбулі
- громадяни іншої країни
- інше

## Формат

- Вірш
- Лист
- Стаття в газету
- Журнал або щоденник
- Реклама
- Інше

## Тема

- Чому я ціную канадйське громадянство
- Мій досвід проживання в Канаді
- Що означає канадйське громадянство для мене
- Інше

## Громадське і особисте майно—слова

4.2.3  
а

Розділіть слова в залежності від того, чи вони належать до громадської (державної) чи особистої власності.

Громадське майно	Особисте майно

книги в бібліотеці

поліцейська

дільниця

Законодавча

Асамблея

будинок уряду

багатоквартирний

будинок

двір хати

хата

лікарня

місце для  
табору

таксі

мотель

вулиця

авто

автобус

парк

кемпінг

шкільний

двір

пошта

Підготуйте запитання

1. \_\_\_\_\_  
\_\_\_\_\_
2. \_\_\_\_\_  
\_\_\_\_\_
3. \_\_\_\_\_  
\_\_\_\_\_
4. \_\_\_\_\_  
\_\_\_\_\_
5. \_\_\_\_\_  
\_\_\_\_\_

Ведіть запис використовуючи цю таблицю

Приклади	Записи

Розподіліть наступні приклади власності на громадські й особисті.

1. Лікарня
2. Гараж моїх сусідів
3. Бібліотека в околиці
4. Продуктовий магазин
5. Стіл мого вчителя
6. Моя школа
7. Будинок Парламенту
8. Наплечник мого друга
9. Спальня брата або сестри
10. Торговий центр

Громадська власність

Особиста власність

Наведіть приклади, як ви вважаєте громадську власність.

---

---

---

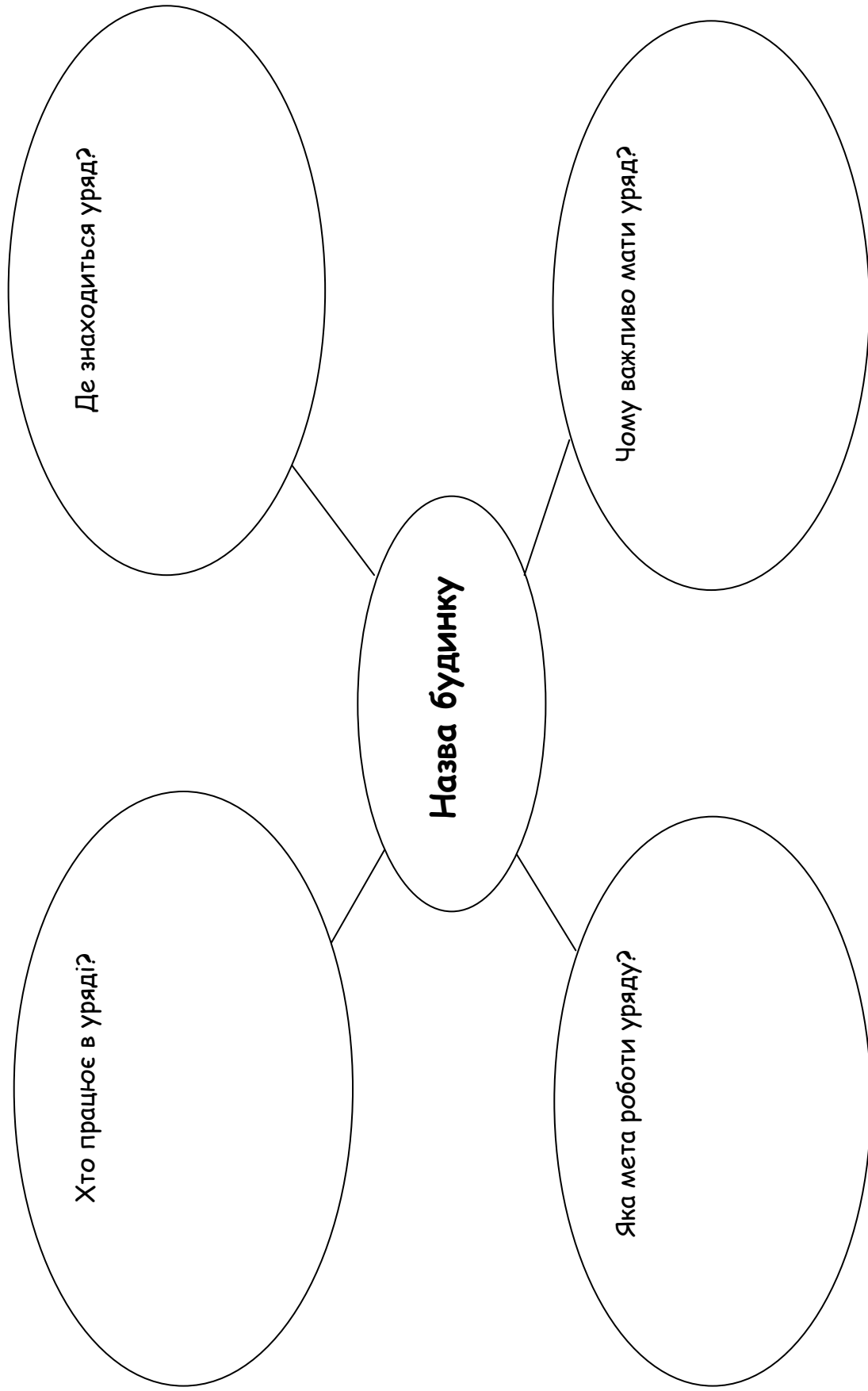
Наведіть приклади, як ви вважаєте особисту власність.

---

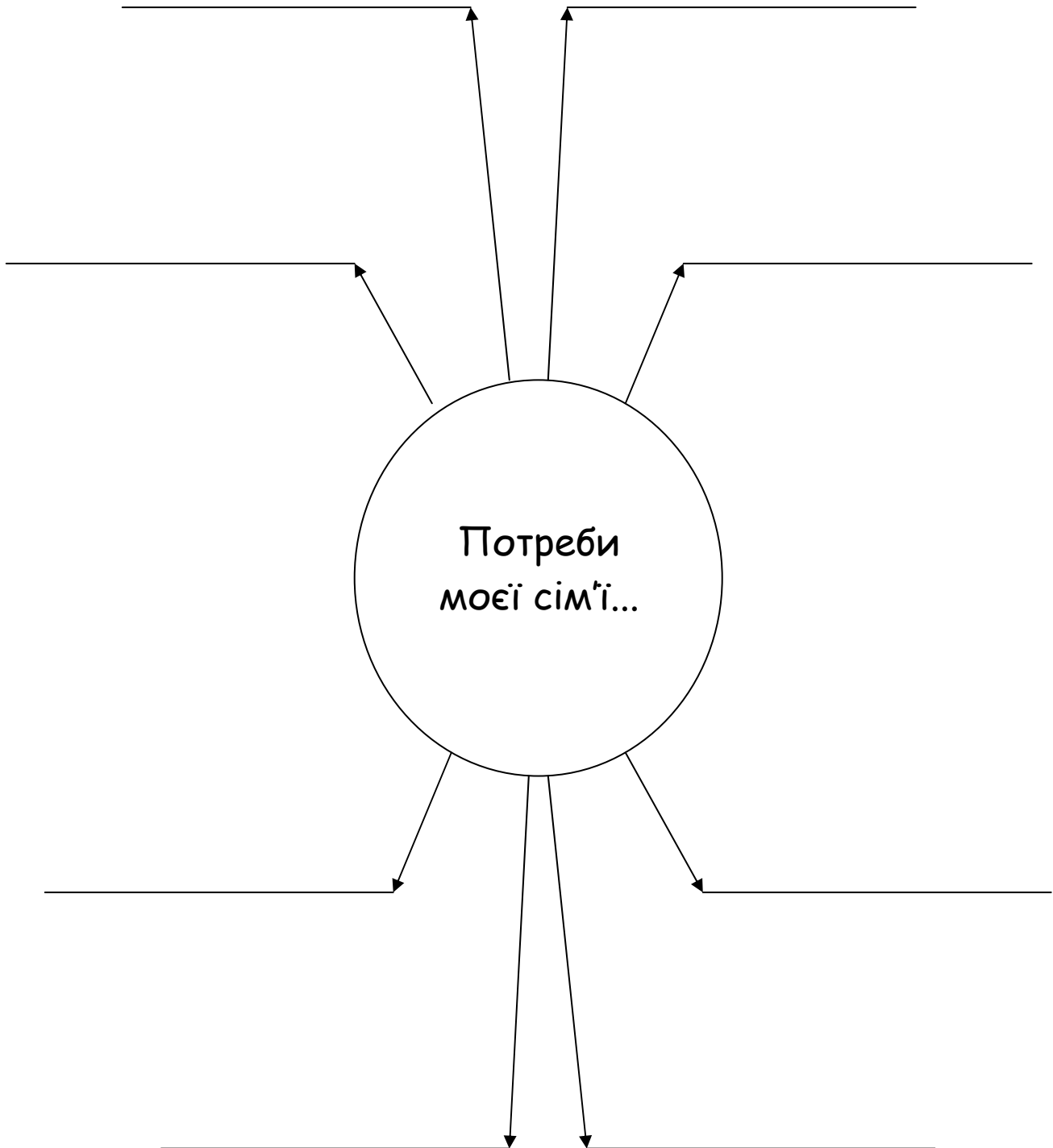
---

---

## Уряд



Використовуючи цю таблицю зазначте як уряд допомагає вашій сім'ї у задовільненні потреб.





Обов'язки федерального уряду	Ім'я лідера _____  Посада лідера _____
Обов'язки корінного населення	Ім'я лідера _____  Посада лідера _____
Обов'язки провінційного уряду	Ім'я лідера _____  Посада лідера _____
Обов'язки муніципального уряду	Ім'я лідера _____  Посада лідера _____

Знайдіть малюнки, які дають уяву про різні послуги, що забезпечуються різними рівнями уряду:

### Послуги муніципального уряду

- Збір сміття
- Дозвіл на будівництво
- Місцева поліція
- Парки й майданчики
- Паркування
- Світлофори
- Протипожежні служби
- Громадський транспорт
- Бібліотеки
- Інші...

### Послуги уряду корінного населення

- Усиновлення і добробут дітей
- Мова, культура і релігія
- Освіта
- Поліція
- Розподіл і управління землі
- Толювання і рибальство
- Житло
- Транспорт
- Робота бізнесу
- Інші...

### Послуги провінційного уряду

- Житло
- Освіта
- Трудове законодавство
- Спорт і дозвілля
- Суспільні служби
- Дороги і мости
- Охорона здоров'я
- Туризм
- Провінційна поліція
- Інші...

### Послуги федерального уряду

- Зайнятість
- Транспорт
- Зовнішня політика
- Імміграція
- Гроші, банки і податки
- Збройні сили і оборона
- РСМТТ (RCMP)
- Інші...

Запишіть перелік послуг, які забезпечують чотири рівні уряду.

<p><b>Муніципальний</b></p> <p>Муніципальний уряд забезпечує послуги в місті, містечку або околиці.</p>	<p><b>Уряд корінного населення</b></p> <p>Уряд корінного населення забезпечує послуги громаді корінного населення.</p>
<p><b>Провінційний</b></p> <p>Провінційний уряд забезпечує послуги в провінції.</p>	<p><b>Федеральний</b></p> <p>Федеральний уряд забезпечує послуги в країні</p>

Організуйте слова, які стосуються уряду навколо назви "про уряд." Вставте текстові скриньки між словами і поясніть, як кожне зі слів співвідноситься з наступним.

Рада  
племені

Прем'єр

Прем'єр-  
Міністр

Провінційний

Мер

Вождь

Муніципа-  
льний

Член  
парламенту

МЗА

Законодавча  
Асамблея

Федеральний

Старійший

Структура  
уряду

## Уряд—таблиця щоденних потреб

Хто надає послуги в забезпеченні щоденних потреб?

	Щоденна діяльність	Потреби	Ресурси	Послуги	Забезпечення:
1	Вмивання	Гігієна	Вода	Санітарні	Муніципалітет
2	Автобус до школи	Траспорт	Автобус, дорога	транспортні	Муніципалітет
3					
4					
5					
6					
7					
8					
9					
10					
11					
12					

## Обрані лідери—колись і тепер

4.2.6  
а

Запишіть лідерів, вкажіть їхню посаду та ім'я.

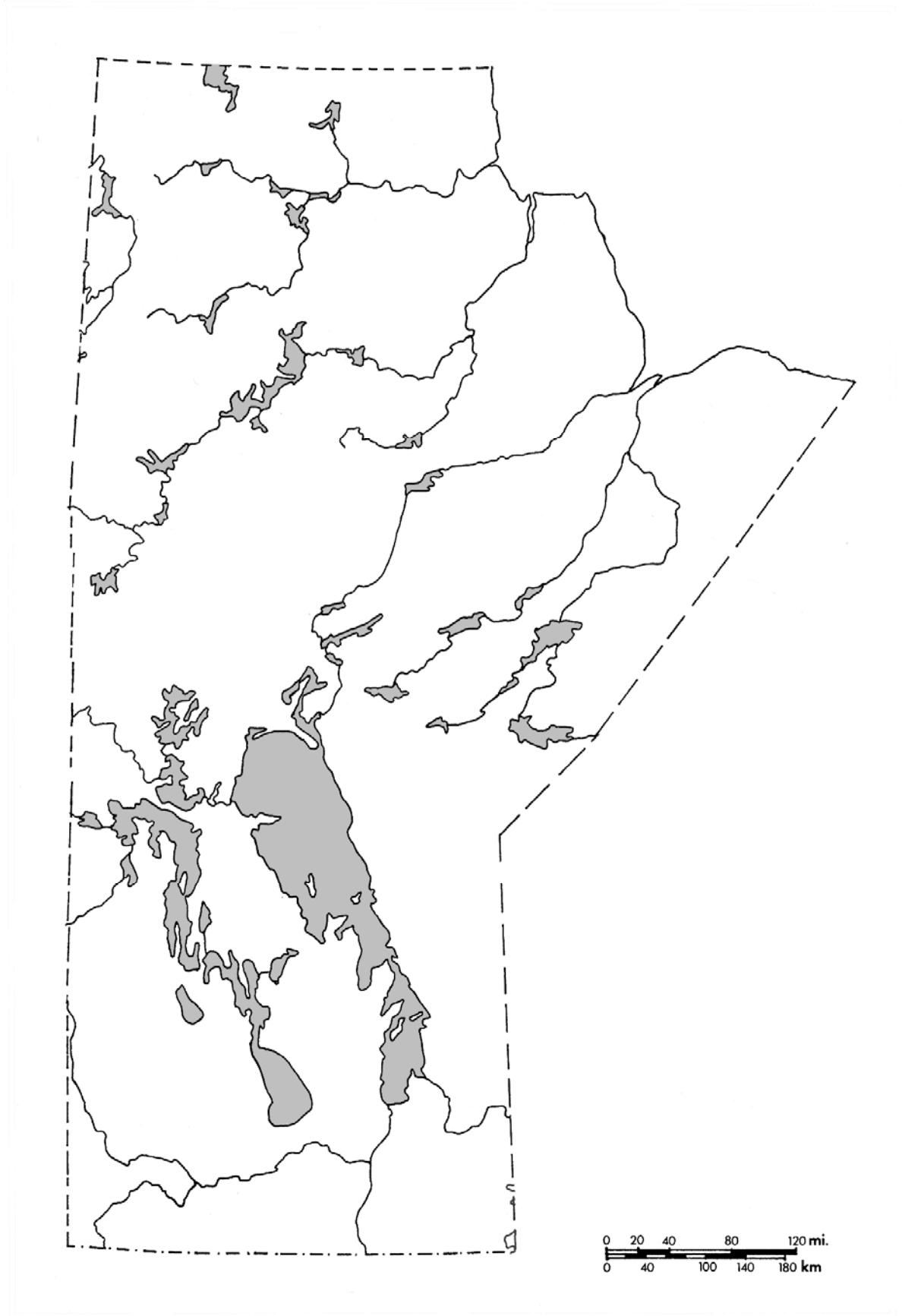
	Колись	Тепер
місцевий		
провінційний		
федеральний		

Розподіліть географічні назви Манітоби в наступні категорії.

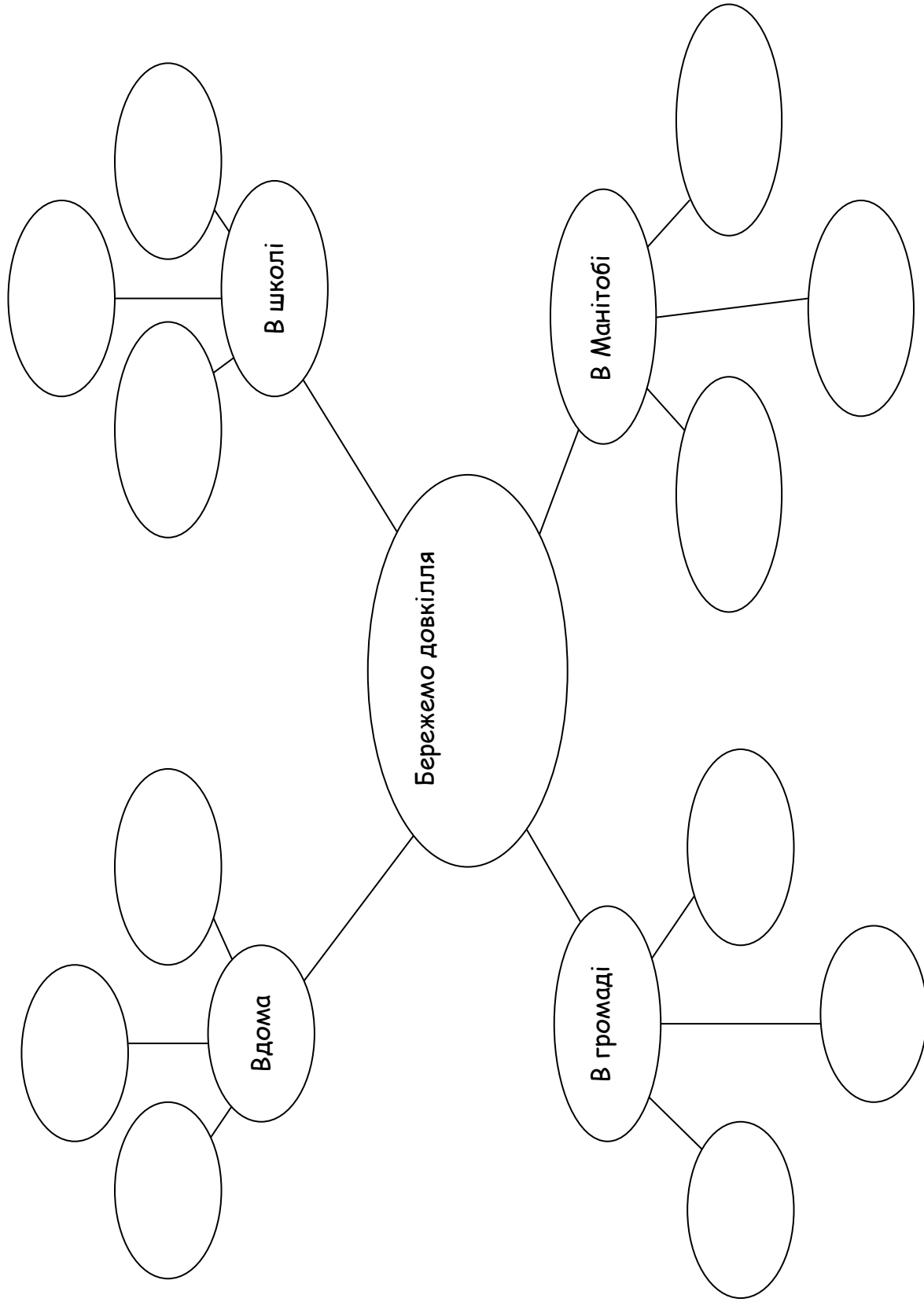
<b>Риси</b>	<b>Водні ресурси (річки/озера)</b>	<b>Землеутворення</b>
Річка Ассінібойн Болота Брендон Черчілл Гора Дак Поля Флін Флон Пасовища Острови Озеро Манітоба Річка Нелсон Болото Оук Гамок Марш Озеро Телікан Гора Райдинг Ст-П'єр-Жолі Сенділендс Низина Суріз Спїрит Сендс Дерева Тундра Гора Тертл Вінніпег Річка Вінніпег	<b>Громади</b>	<b>Рослинність</b>

Риси	<p><b>Водні ресурси (річки/озера)</b>                  річка Ассінібойн                  озеро Манітоба                  болото Оук                  Гамок                  озеро Телікан                  річка Нелсон                  річка Вінніпег</p>	<p><b>Землеутворення</b>                  гора Дак                  острови                  гори Райдинг                  Санділендс                  Спирит Сендс                  гори Тертл                  рівнина Суріз</p>
	<p><b>Громади</b>                  Брендон                  Черчілл                  Флін Флон                  Вінніпег                  Ст-П'єр-Жолі</p>	<p><b>Рослинність</b>                  дерева                  болота                  тундра                  поля                  пасовища</p>





# Довкілля і сталий розвиток





Використовуючи вашу папку „Історія Манітоби“, подумайте про те, як з часом змінилася Манітоба та опишіть, як ваші дії можуть позитивно вплинути на майбутнє Манітоби.

Хто першим заселив Манітобу?

Я знаю....

Я хочу знати...

Я дізнався/дізналася...

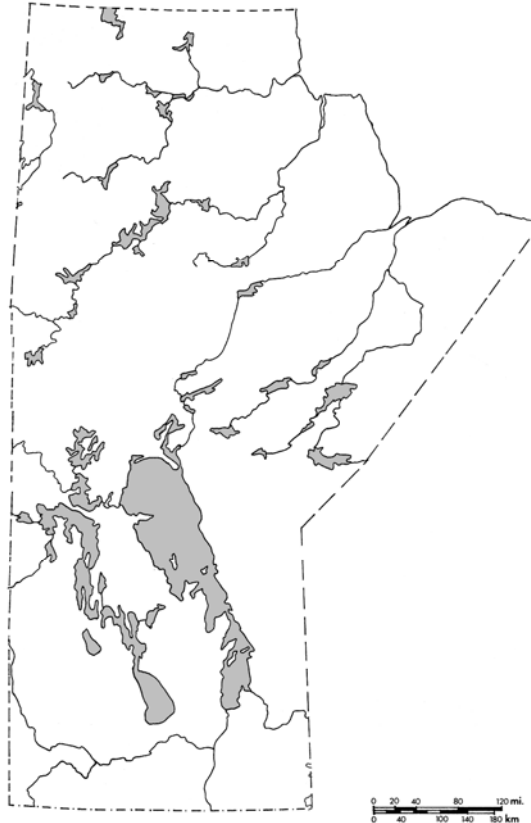
## Життя і поселення у минулому—мапа Манітоби

4.4.1  
d

Виберіть місце на мапі,  
де би ви хотіли  
поселитися.

Поясніть ваш вибір.

Пам'ятайте, що мова  
йде про минуле, ще до  
того, як з'явилися міста  
і дороги.



Я вибираю це місце, тому що \_\_\_\_\_

---

---

---

---

---

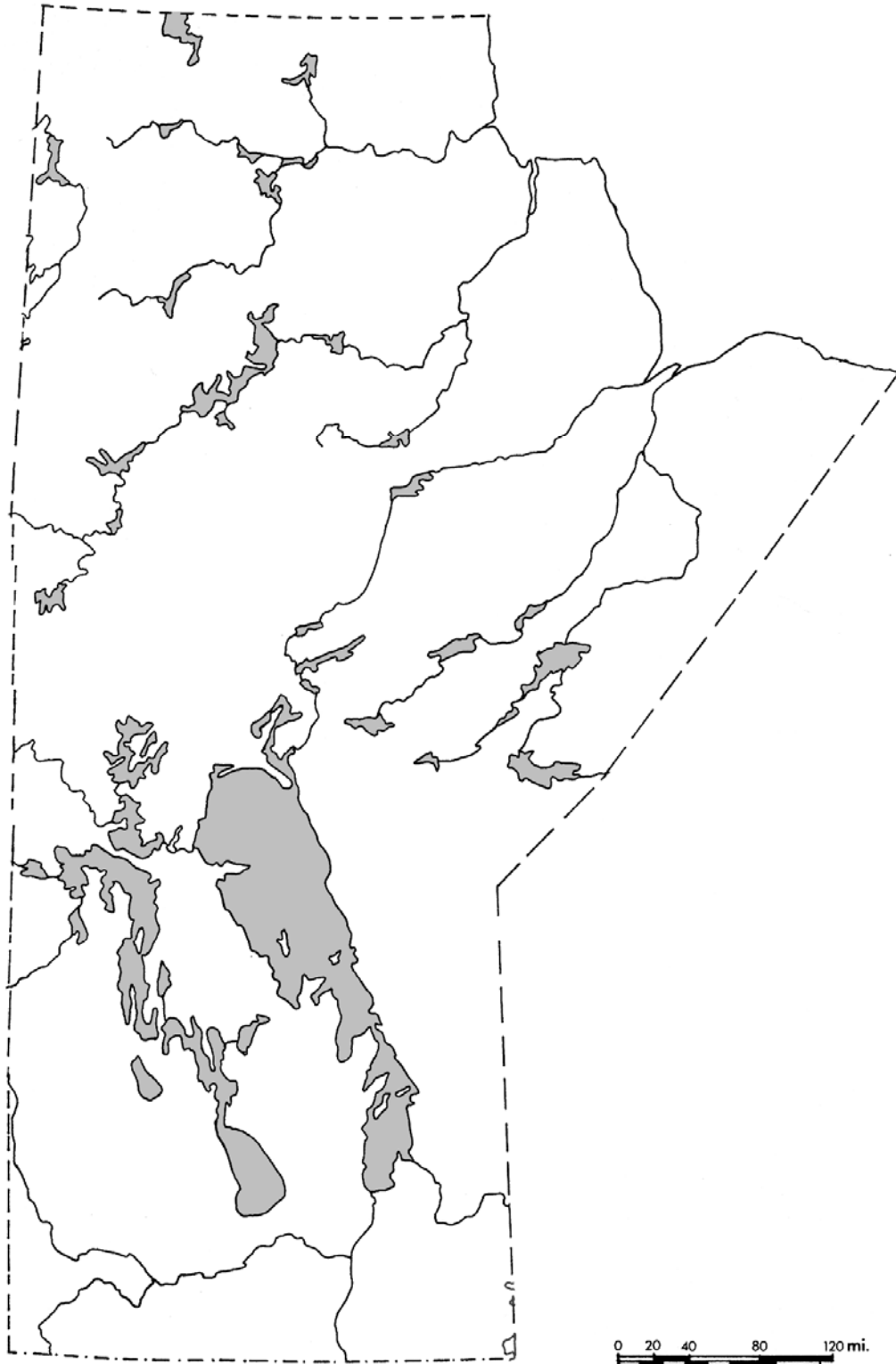
---

---

# Перші поселення—укріплення

4.4.1  
е

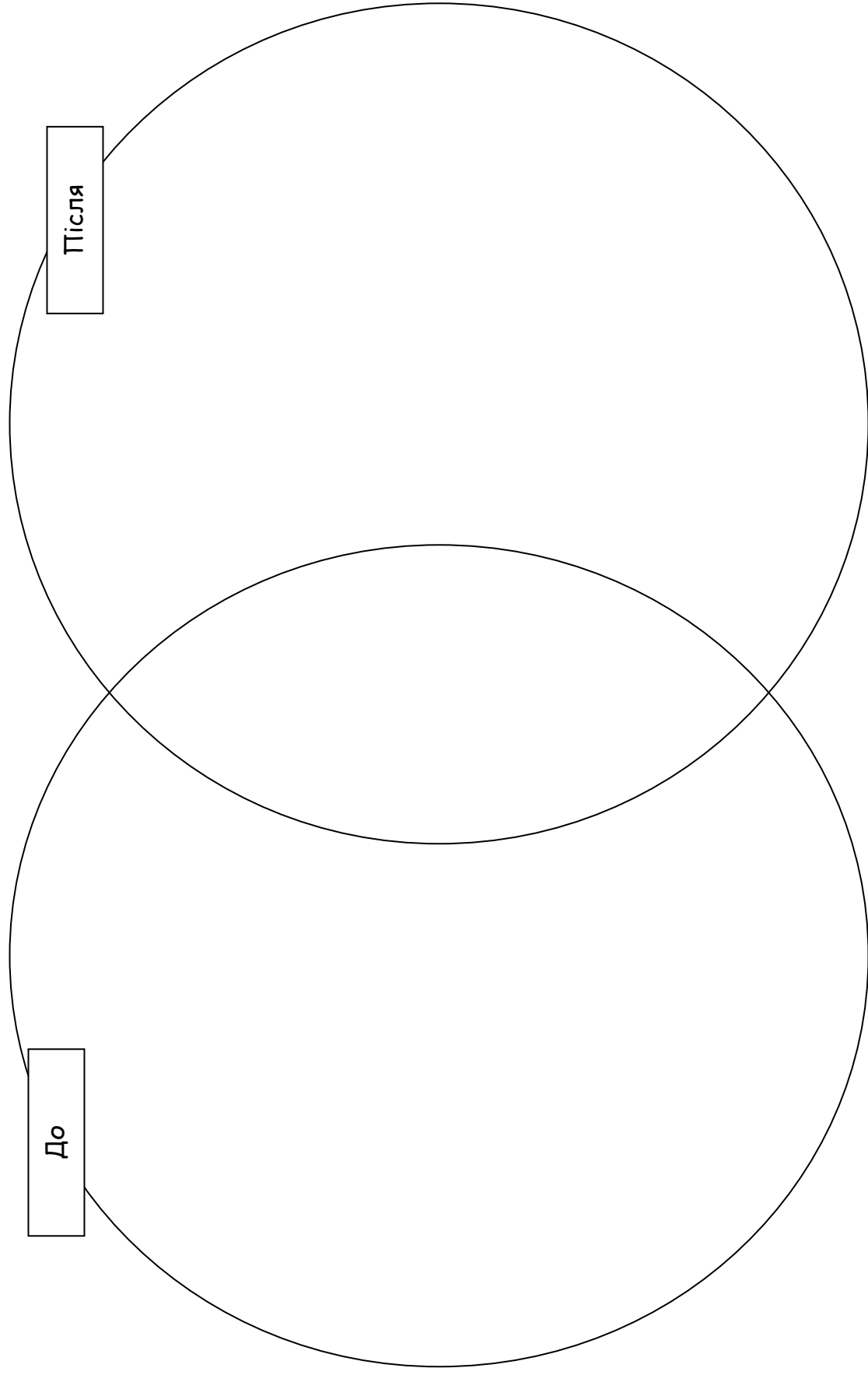
Позначте на мапі укріплення і ранні поселення.





## Життя і поселення у минулому—діаграма

Порівняйте життя корінного населення до і після контакту з європейцями.





## Зміни у способі життя—таблиця

4.4.4

б

Теми	Колись	Тепер
Їжа		
Сільське господарство		
Одяг		
Засоби пересування		
Відпочинок		
Освіта		
Технології		
Звичай і традиції		
Помешкання		

## Зміни у способі життя—технології

4.4.4

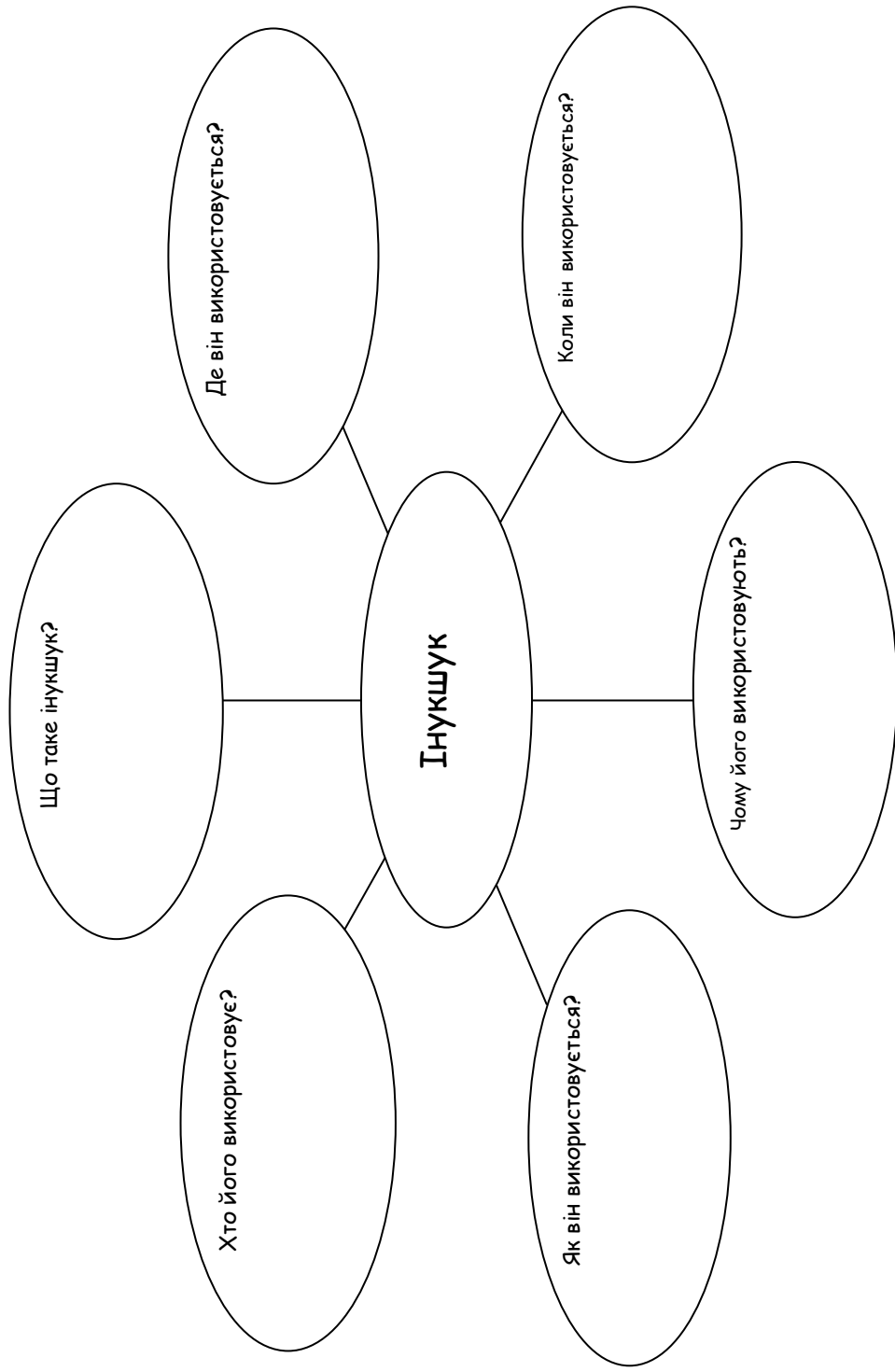
с

Технології	Колись	Тепер

Опишіть, як ці зміни в технологіях змінили ваше життя.

Термін	Визначення	Ілюстрація
Північне сьйво		
Льодовик		
Північний ліс		
Гудзонова затока		
Плавуча крига		
Острів		
Озеро		
Гора		

Term	Definition	Illustration
Вічна мерзлота		
Тіңго		
Верхівки криги		
Річка		
Лісова смуга		
Тундра		



## Спосіб життя на півночі

4.5.4  
с

Предмети	Опис (Опишіть, що ви бачите)	Малюнок (Намалюйте, що ви бачите)	Припущення (На вашу думку, для яких цілей вживався цей предмет?)

## Спосіб життя на півночі—колись і тепер

4.5.4  
d

Намалюйте або опишіть приклади щоденного життя на півночі.

	Колись	Тепер
їжа		
одяг		
помешкання		
Засоби пересування		
освіта		
дозвілля		

Наведіть приклади традиційних і новітніх технологій, які використовуються у щоденному житті на півночі \_\_\_\_\_

---



---



---

Опишіть як технології змінили спосіб життя на півночі.

---



---



---



---

Виберіть одну рису зі щоденного життя, яка змінилася у зв'язку з технологіями (наприклад, польовання: гарпун—гвинтівка...) і перелічіть переваги і недоліки змін.

Річ	Переваги	Недоліки
традиційна		
сучасна		